



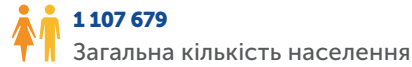
## ЕПІДЕМІОЛОГІЧНІ ПОКАЗНИКИ З ТБ, 2021



## ЗАХВОРЮВАНІСТЬ НА ТБ (ВДТБ + РТБ)

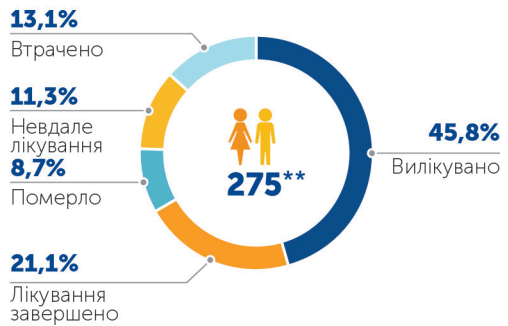


## Миколаївська область



Розташована на півдні країни в межах Причорноморської низовини в басейні нижньої течії річки Південний Буг. У регіоні функціонує потужна транспортна система, до складу якої входять залізничний, морський, річковий, автомобільний, авіаційний і трубопровідний транспорт. Площа області – 24,6 тис. км<sup>2</sup> (4,1% території України).

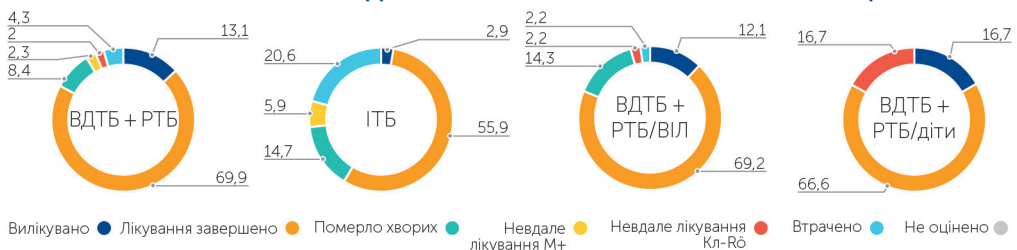
## РЕЗУЛЬТАТИ ЛІКУВАННЯ ВИПАДКІВ МЛС-ТБ 2019 РОКУ РЕЄСТРАЦІЇ



## ТБ/ВІЛ (НОВІ ВИПАДКИ + РЕЦИДИВИ), 2021

ПОКАЗНИК	ОСІБ	%
Охоплення тестуванням на ВІЛ зареєстрованих випадків	565	99,1
ТБ/ВІЛ + ко-тримоксазол	135	100
ТБ/ВІЛ + АРТ	125	92,6

## РЕЗУЛЬТАТИ ЛІКУВАННЯ ВИПАДКІВ ТУБЕРКУЛЬОЗУ 2020 РОКУ РЕЄСТРАЦІЇ



\* На 100 000 населення. \*\* Абсолютна кількість.